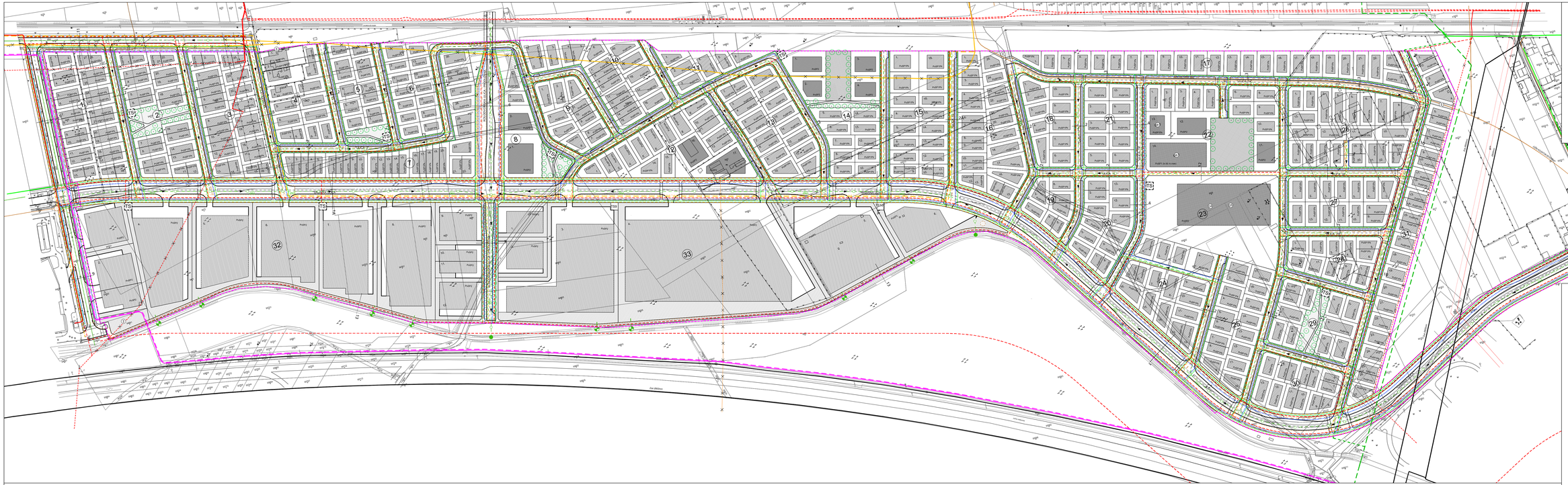

MJ 1:1000

0 10 20 50 100

400m²
100m²

OBUHVAT PLANA

ZONA IZGRADNJE STAMBENIH GRADEVINA

ZONA IZGRADNJE STAMBENO POSLOVNIH GRADEVINA

ZONA IZGRADNJE JAVNIH I DRUŠTVENIH GRADEVINA
DA - PREDŠKOLSKA, DS - SKOLSKA, DK - CRKVA

ZONA IZGRADNJE POSLOVNIH GRADEVINA

P+2(P+Pk) KATNOST GRADEVINA
P+2(P+Pk) - PODRUM+2 ETAŽNA+ETAŽNA PREMA JEK, KAT I POKROVLJE

JAVNE ZELENE POVRŠINE - PARKOVI

PARKOVNO UREĐENI TRGOVI

VISOKO ZELENILO - DRVOREDI

ZAŠTITNE ZELENE POVRŠINE

VODOOPSKRBA

PLANIRANI VODOVOD

POSTOJEĆI MAGISTRALNI CJEVOVOD

ODVODNJA OTPADNIH VODA

Postojeće Planirane
sanitarne otpadne vode

SANITARNA KANALIZACIJA - GRAVITACIJSKA

SANITARNA KANALIZACIJA - TLAČNA

CRPNA STANICA

oborinske otpadne vode

OBORINSKA KANALIZACIJA

OBORINSKA KANALIZACIJA - TLAČNA

CRPNA STANICA

ISPUST JAVNE OBORINSKE KANALIZACIJE

ISPUST GOSPODARSKIH OBJEKATA

ELEKTRONIČKE KOMUNIKACIJE

Postojeće Planirane

KORISNIČKI I SPOJNI VODOVI I KANALI

MEĐUNARODNI VODOVI I KANALI

ELEKTRONIČKI KOMUNIKACIJSKI VODOVI I KANALI KOJE JE POTREBNO IZMJESTITI

ELEKTROENERGETIKA

Postojeće Planirane

TRAFOSTANICA 10(20)/0.4 kV

110 kV PODZEMNI KABEL

35 kV NADZEMNI VOD

35 kV NADZEMNI VOD

20 kV PODZEMNI KABEL

10(20) kV NADZEMNI VOD

10(20) kV PODZEMNI KABEL

0.4 kV NADZEMNI VOD

0.4 kV PODZEMNI KABEL

JAVNA RASVJETA

ELEKTROENERGETSKI VODOVI KOJE JE POTREBNO IZMJESTITI

CJEVNI TRANSPORT PLINA

Postojeće Planirane

POSTOJEĆI NT PLINOVOD

POSTOJEĆI VT PLINOVOD

PLANIRANI PLINOVOD

PLANIRANI VT PLINOVOD

PRESJEK 1A-1A - SABIRNA ULICA

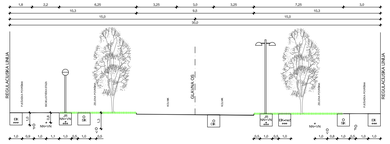

PRESJEK 2A-2A - "ULICA 13"

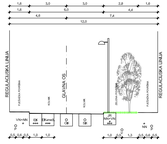

PRESJEK 1-1 - SABIRNA ULICA

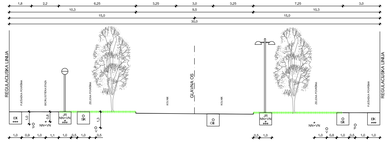

PRESJEK 2-2 - "ULICE 1, 2, 3, 4, 5, 6, 7, 8, 9, 10, 11, 12, 14, 15, 17, 18, 20, 21, 22, 23, 24, 25 i 26."

PRESJEK 3-3 - "ULICA 14" SJEVERNI DIO

PRESJEK 4-4 - "ULICA 19"

PRESJEK 5-5 - KOLODVORSKA ULICA - PRODUŽENA JUŽNI DIO

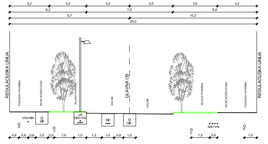

PRESJEK 6-6 - KOLODVORSKA ULICA - PRODUŽENA SJEVERNI DIO

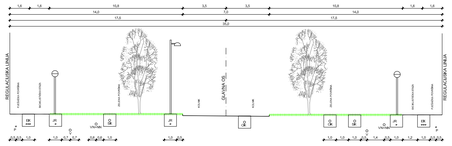

PRESJEK 7-7 - KOLNO PJEŠAČKA ULICA KP 112



PRESJEK 8-8 - MLINSKA ULICA



PRESJEK 9-9 - ULICA UZ PORTANOVU

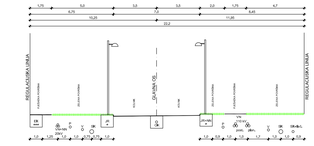

PRESJEK 10-10 - "ULICA 27"



PRESJEK 11-11 - ULICA UZ ŽELJEZNIČKU PRUGU

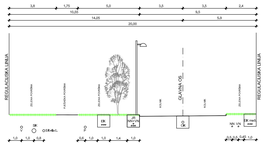

PRESJEK 12-12 - KOLNO PJEŠAČKA ULICA KP 3

PRESJEK 13-13 - PJEŠAČKA ULICA P 1

Veljača 2014.

Županija: Osječko - baranjska	Grad: Osijek
Naziv prostornog plana:	DETALJNI PLAN UREĐENJA RETFALA - JUG
Naziv kartografskog priloga:	SINTEZA KOMUNALNE INFRASTRUKTURE
Broj kartografskog priloga: 11	Izvornik kartografskog priloga: 1:1000
Odluka o donošenju: Službeni glasnik Grada Osijeka: 3/13, 9/13	Odluka o izradi prostornog plana i donošenju plana: Službeni glasnik Grada Osijeka: 2/14 od 28.02.2014.
Javna rasprava održana od:	Javni uvid održan od: 04.12.2013. do 03.01.2014.
Službeni glasnik Grada Osijeka: 10/13	Javna tribina/ne održana: 12.12.2013.
Pečat: Glava odgovorna za provedbu javne rasprave:	Odgovorna osoba za provedbu javne rasprave: M.P. DRAGO RUŽIĆ dipl.ing.
Pravna osoba koja je izradila plan:	URBANISTIČKI ZAVOD GRADA ZAGREBA d.o.o. ZAGREB, Branimirova 8.
Pečat pravne osobe koja je izradila plan:	Odgovorna osoba: M.P. DARIEN BUJAS dipl.ing.arh.
Odgovorni voditelj:	ZORAN HEBAR, dipl.ing. arh.
Stručni tim izrađivača osim osobe Zoran Hebar: 1. Zoran Hebar - dipl.ing. arh., 2. Mirosav Šoštarić - geod. teh.,	3. Petar Ujević - bacc.ing.aedif., 4. Ivana Ujević - bacc.ing.aedif., 5. Ivana Prokopić - bacc.oec.-mag.ing.geoinf.
Pečat Gradskog ured. Grada Osijeka	Pečat Upravnog odjela Grada Osijeka
M.P.	M.P. ANTO DAVIĆ - dipl.ing.
Ministarstvo prostornog uređenja i graditeljstva suglasnost:	Pečat suglasnog tijela: M.P.