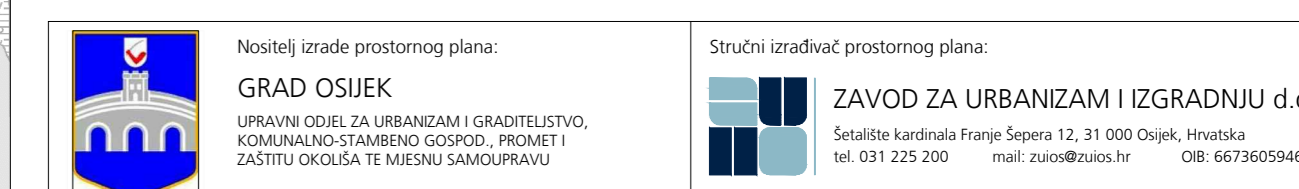
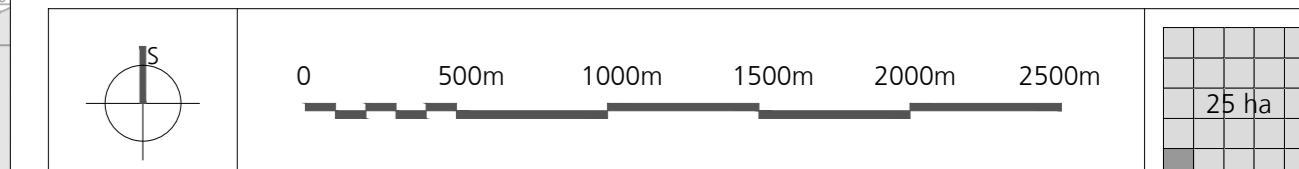


IZMJENE I DOPUNE
PROSTORNOG PLANA
UREĐENJA GRADA OSIJEKA

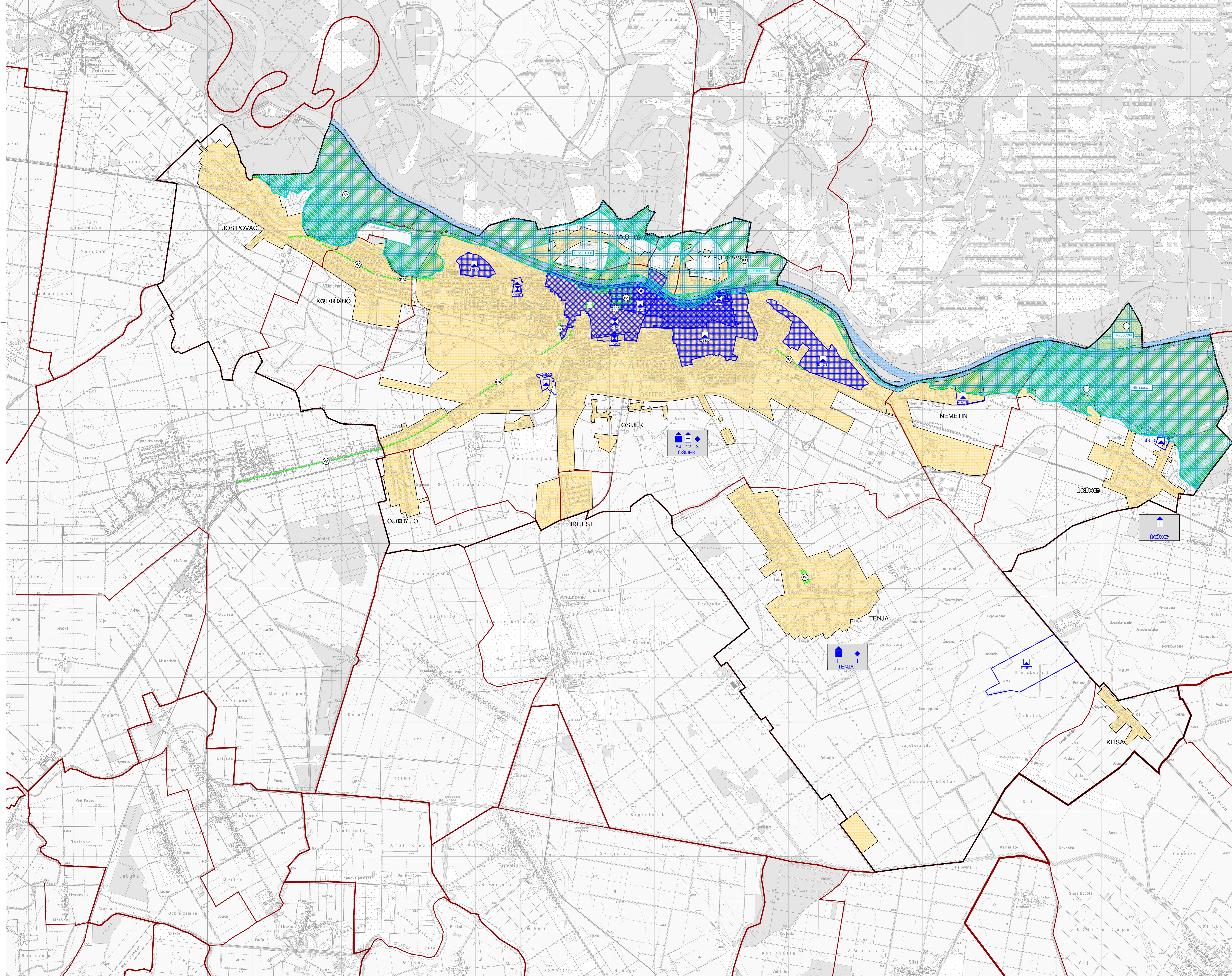


3.1.1. 3. UVJETI KORIŠTENJA I ZAŠTITE PROSTORA
3.1.1.1. PODRUČJA POSEBNIH UVJETA KORIŠTENJA



TUMAČ ZNAKOVILA

- GRANICE**
- TERITORIJALNE I STATISTIČKE GRANICE
- ŽUPANSKA GRANICA
- OPĆINSKA I GRADSKA GRANICA
- GRANICA NASELJA
- OBUHVAAT PROSTORNOG PLANA
- OSTALE GRANICE**
- GRADIVINSKO PODRUČJE
- VEDNA POVRŠINA
- UVJETI KORIŠTENJA**
- POSREDOVANJE
- PRIBORNA BAŠTINA
- ZASTIČENI DIOLOVI PRIRODE
- PARK PRIRODE
- REGIONALNI PARK MURA - DRAVA
- SPOMENIK PRIRODE
- SPOMENIK PARKOVNE ARHITEKTURE
- PODRUČJE EKOLOŠKE MREŽE**
- PODRUČJE OČUVANJA ZNAČAJNO ZA VJESTI I STANJE TIPOVE - PDS
- PODRUČJE OČUVANJA ZNAČAJNO ZA ŽEPČEVU - SC3
- PODRUČJE OČUVANJA ZNAČAJNO ZA PRICE - POP
- PODRUČJE OČUVANJA ZNAČAJNO ZA SPA
- GRADITELJSKA BAŠTINA**
- PRIBORLOZ ZA UPIS U SVJETSKO BAŠTINU U PRIRODI
- ARHEOLOŠKA BAŠTINA**
- ARHEOLOŠKO PODRUČJE
- ARHEOLOŠKI POJEDINAČNI LOKALITET - KOPNENI
- POVIJESNA GRADITELJSKA CIJELINA**
- GRADSKO NASELJE
- POVIJESNI SKLOP I GRABEVINA**
- GRADITELJSKI SKLOP
- CIVILNA GRABEVINA
- SARAJNA GRABEVINA
- MEMORIJALNA BAŠTINA**
- SPOMEN MEMORIJALNI GRABEVINA
- UKUPNI BROJICANI IZRAZ KULTURNIH DOBARA ZA PODRUČJE POTREBNOG NASELJA**



Izdavač: OSIJEK - BARANJSKA ŽUPANIJA Grad: OSIJEK Naziv prostornog plana: IZMJENE I DOPUNE PROSTORNOG PLANA UREĐENJA GRADA OSIJEKA PRIJEDLOG	
Naziv kategoriziranih podataka: PODRUČJA POSEBNIH UVJETA KORIŠTENJA	
Broj kategoriziranih podataka: 3.1.1.1.	Mjerilo kategoriziranih podataka: 1 : 25000
Odluka prostornoprognoznog tijela o vrsti plana: Skupština glavnog Grada Osijeka 10/16 Datum rasprave (datum objave): Podaci tijela odgovornog za provedbu (javni raspis): Ime, prezime i potpis:	Odluka prostornoprognoznog tijela o donosiocu plana: Broj i vrst odobrenja: 050 Datum odobrenja: 05.09.2016. Datum:
Mjerenje na plan prema članu 107. Zakona o prostornom uređenju (Nar. list 158/13 i 65/17): Broj mijerila: 1:1000 Vrsta: vertikalni Datum:	Planova o kojima je riječ: ZAVOD ZA URBANIZAM I IZGRADNJU d.o.o. OSIJEK Podaci planova o kojima je riječ (naziv plan): Datum:
Odbornici odbora: Ured za prostornu organizaciju grada ŽALICA SKARIC, dipl. ing. arh.	Odbornici odbora: NIKOLA ŠKARO, dipl. ing. arh. Ime, prezime i potpis:
Stručni tim i vrsta plana: 1. ŽALICA SKARIC, dipl. ing. arh. 2. ŽRNO ŽRNOVIĆ, dipl. ing. arh. 3. PUPRIĆ IŠTAR, dipl. ing. arh. 4. TROJAN ŽRNOVIĆ, dipl. ing. arh. 5. VEJNJA KURIC, dipl. ing. arh. 6.	Tehnički suradnik: 1. IVANKA BRČIĆ LESKUR, ing. arh. 2.
Broj plana: 91/16 Podaci prostornoprognoznog tijela: Ime, prezime i potpis:	Podaci prostornoprognoznog tijela: Podaci nadležnog tijela: Ime, prezime i potpis: